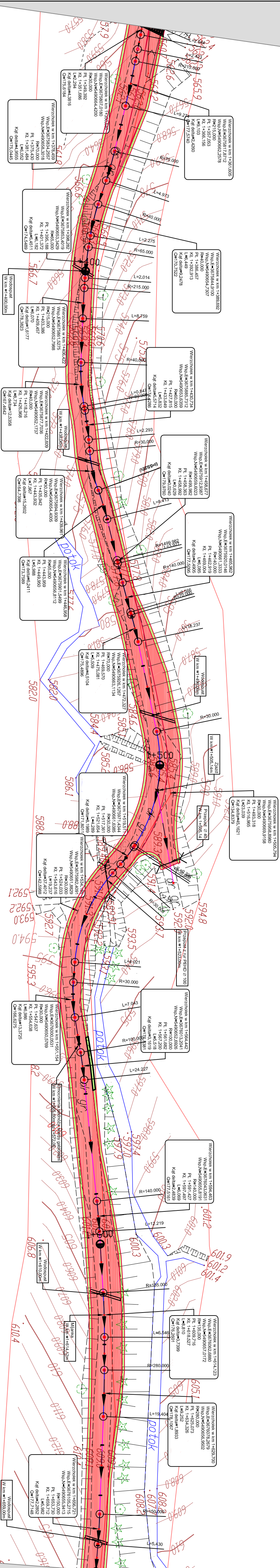
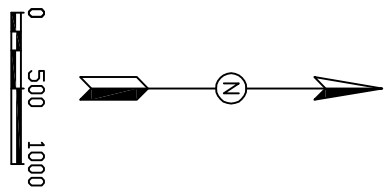



MAPA SYTUACYJNO-WYSOKOŚCIOWA  
GMINA LEWIN KŁODZKI  
DBRĘB JERZYKOWICE WIELKIE  
SKALA 1:500



Legenda

- Projektowana nowożytna  
fluczniowa  
Projektowany pobocze drogi
- Oś drogi
- Zakres robót
- Dno rowu
- Przepust
- Wodospust
- Bród kamienny
- Kierunek spływu wód

 <b>BIPOLIS</b> BUREAU STUDIOW I PROJEKTOW LANSKICH	
Imię Projektu: remontu drogi p.poz	Dzień: 06.2015 r.
Opis: Długość: 1000 m, Szerokość: 10 m	Skala: 1:500
Temat: Długość: 1000 m, Szerokość: 10 m	Wzrost: 1:500
Wzrost: 1:500	Wzrost: 1:500
Wzrost: 1:500	Wzrost: 1:500
Wzrost: 1:500	Wzrost: 1:500